

**QUYẾT ĐỊNH**

**V/v Thu hồi đất để thực hiện dự án nâng cấp, mở rộng đường ĐT 768  
đoạn qua xã Thiện Tân, huyện Vĩnh Cửu, tỉnh Đồng Nai  
(phần hành lang lộ giới giao thông)**

Căn cứ Luật Tổ chức Chính quyền địa phương ngày 19/6/2015;

Căn cứ Điều 62, Luật Đất đai ngày 29/11/2013;

Căn cứ Nghị định số 43/2014/NĐ-CP ngày 15/5/2014 của Chính phủ về quy định chi tiết thi hành một số điều của Luật Đất đai;

Căn cứ Thông tư số 30/2014/TT-BTNMT ngày 02 tháng 6 năm 2014 của Bộ trưởng Bộ Tài nguyên và Môi trường quy định về hồ sơ giao đất, cho thuê đất, chuyển mục đích sử dụng đất, thu hồi đất;

Căn cứ Quyết định số 09/2018/QĐ-UBND ngày 22/02/2018 của UBND tỉnh Đồng Nai về việc ban hành Quy định về việc phối hợp thực hiện công tác bồi thường, hỗ trợ, tái định cư khi Nhà nước thu hồi đất trên địa bàn tỉnh Đồng Nai;

Căn cứ Quyết định số 4261/QĐ-UBND ngày 31/12/2014 của UBND tỉnh Đồng Nai về việc phê duyệt điều chỉnh quy hoạch sử dụng đất đến năm 2020 huyện Vĩnh Cửu.

Căn cứ Nghị quyết số 21/NQ-HĐND ngày 14/7/2016 của Hội đồng nhân dân tỉnh Đồng Nai về việc thông qua các dự án thu hồi đất, dự án có sử dụng đất trồng lúa, đất rừng phòng hộ tỉnh Đồng Nai.

Căn cứ Quyết định số 4822/QĐ-UBND ngày 29/12/2017 của UBND tỉnh Đồng Nai về việc phê duyệt kế hoạch sử dụng đất năm 2018 huyện Vĩnh Cửu;

Căn cứ Thông báo thu hồi đất số 2589/TB-UBND ngày 07/04/2010 về việc thông báo thu hồi đất và cho phép chủ đầu tư khảo sát, đo đạc lập dự án đầu tư nâng cấp, mở rộng ĐT 768 trên địa bàn huyện Vĩnh Cửu và thành phố Biên Hòa. Thực hiện chủ trương xử lý bồi thường, hỗ trợ thuộc dự án nâng cấp, mở rộng đường ĐT 768 tại Văn bản số 5437/UBND-KT ngày 20/7/2012 của UBND tỉnh Đồng Nai (phần hành lang lộ giới giao thông từ mép đường ĐT 768 đến ranh sử dụng của thửa đất).

Xét đề nghị của Trưởng phòng Tài nguyên và Môi trường tại Tờ trình số *1119*/TTr-PTNMT ngày *15*/8/2018.

**QUYẾT ĐỊNH:**

**Điều 1.** Thu hồi 50.6m<sup>2</sup> đất với loại đất RSX thuộc phần hành lang lộ giới giao thông từ mép đường đến ranh của thửa đất số 62, tờ bản đồ địa chính số 20

tại xã Thiện Tân của ông (bà) Huỳnh Huy Hoàng - ngụ tại : 180B/1, tổ 17, Nhứt Hòa, xã Hiệp Hòa, Biên Hòa đang sử dụng.

Lý do thu hồi đất: Để thực hiện dự án nâng cấp, mở rộng đường ĐT 768 đoạn qua xã Thiện Tân, huyện Vĩnh Cửu, tỉnh Đồng Nai (phần hành lang lộ giới giao thông từ mép đường ĐT 768 đến ranh sử dụng của thửa đất).

Vị trí khu đất được xác định theo tờ Trích lục và đo chỉnh lý khu đất bản đồ địa chính khu đất số 17/TLBĐ, tỷ lệ 1/1000 do Công ty TNHH Khảo sát và Xây dựng 6 thực hiện ngày 06/10/2010 và Văn phòng Đăng ký Đất đai tỉnh Đồng Nai ký xác nhận ngày 08/10/2010.

**Điều 2.** Giao nhiệm vụ cho các cơ quan, tổ chức thực hiện việc thu hồi đất, cụ thể như sau:

1. Chủ tịch UBND xã Thiện Tân có trách nhiệm giao quyết định này cho ông (bà) Huỳnh Huy Hoàng; trường hợp ông (bà) Huỳnh Huy Hoàng không nhận Quyết định này hoặc vắng mặt thì phải lập biên bản; niêm yết Quyết định này tại trụ sở UBND xã Thiện Tân, tại nơi sinh hoạt chung của cộng đồng dân cư nơi có đất thu hồi.

2. Văn phòng UBND huyện Vĩnh Cửu có trách nhiệm đăng Quyết định này trên trang thông tin điện tử [www.vinhcuu.dongnai.gov.vn](http://www.vinhcuu.dongnai.gov.vn) của địa phương.

3. Giao Trung tâm Phát triển Quỹ đất huyện Vĩnh Cửu, Ban quản lý dự án huyện phối hợp với UBND xã Thiện Tân để quản lý chặt chẽ quỹ đất đã thu hồi.

**Điều 3.** Quyết định này có hiệu lực kể từ ngày ký; các cơ quan, cá nhân có tên tại Điều 2 nêu trên chịu trách nhiệm thi hành Quyết định này.

**Nơi nhận:**

- Như trên;
- CT, các PCT UBND huyện;
- CVP UBND huyện;
- Phòng Tài nguyên và Môi trường;
- Văn phòng ĐKĐĐ tỉnh ĐN - CN Vĩnh Cửu;
- Trung tâm Phát triển quỹ đất huyện
- UBND xã Thiện Tân;
- Ông (bà) Huỳnh Huy Hoàng
- Lưu: VT.

TM. ỦY BAN NHÂN DÂN  
KT. CHỦ TỊCH  
PHÓ CHỦ TỊCH



Nguyễn Thanh Lâm

**QUYẾT ĐỊNH**

**V/v Thu hồi đất để thực hiện dự án nâng cấp, mở rộng đường ĐT 768  
đoạn qua xã Thiện Tân, huyện Vĩnh Cửu, tỉnh Đồng Nai  
(phần hành lang lộ giới giao thông)**

Căn cứ Luật Tổ chức Chính quyền địa phương ngày 19/6/2015;

Căn cứ Điều 62, Luật Đất đai ngày 29/11/2013;

Căn cứ Nghị định số 43/2014/NĐ-CP ngày 15/5/2014 của Chính phủ về quy định chi tiết thi hành một số điều của Luật Đất đai;

Căn cứ Thông tư số 30/2014/TT-BTNMT ngày 02 tháng 6 năm 2014 của Bộ trưởng Bộ Tài nguyên và Môi trường quy định về hồ sơ giao đất, cho thuê đất, chuyển mục đích sử dụng đất, thu hồi đất;

Căn cứ Quyết định số 09/2018/QĐ-UBND ngày 22/02/2018 của UBND tỉnh Đồng Nai về việc ban hành Quy định về việc phối hợp thực hiện công tác bồi thường, hỗ trợ, tái định cư khi Nhà nước thu hồi đất trên địa bàn tỉnh Đồng Nai;

Căn cứ Quyết định số 4261/QĐ-UBND ngày 31/12/2014 của UBND tỉnh Đồng Nai về việc phê duyệt điều chỉnh quy hoạch sử dụng đất đến năm 2020 huyện Vĩnh Cửu.

Căn cứ Nghị quyết số 21/NQ-HĐND ngày 14/7/2016 của Hội đồng nhân dân tỉnh Đồng Nai về việc thông qua các dự án thu hồi đất, dự án có sử dụng đất trồng lúa, đất rừng phòng hộ tỉnh Đồng Nai.

Căn cứ Quyết định số 4822/QĐ-UBND ngày 29/12/2017 của UBND tỉnh Đồng Nai về việc phê duyệt kế hoạch sử dụng đất năm 2018 huyện Vĩnh Cửu;

Căn cứ Thông báo thu hồi đất số 2589/TB-UBND ngày 07/04/2010 về việc thông báo thu hồi đất và cho phép chủ đầu tư khảo sát, đo đạc lập dự án đầu tư nâng cấp, mở rộng ĐT 768 trên địa bàn huyện Vĩnh Cửu và thành phố Biên Hòa. Thực hiện chủ trương xử lý bồi thường, hỗ trợ thuộc dự án nâng cấp, mở rộng đường ĐT 768 tại Văn bản số 5437/UBND-KT ngày 20/7/2012 của UBND tỉnh Đồng Nai (phần hành lang lộ giới giao thông từ mép đường ĐT 768 đến ranh sử dụng của thửa đất).

Xét đề nghị của Trưởng phòng Tài nguyên và Môi trường tại Tờ trình số *1119*/TTr-PTNMT ngày *15*/8/2018.

**QUYẾT ĐỊNH:**

**Điều 1.** Thu hồi 87.7m<sup>2</sup> đất với loại đất CLN thuộc phần hành lang lộ giới giao thông từ mép đường đến ranh của thửa đất số 99, tờ bản đồ địa chính số 7

tại xã Thiện Tân của DNTN Bích Liên - ngụ tại: ấp 6-7, xã Thiện Tân, huyện Vĩnh Cửu, tỉnh Đồng Nai đang sử dụng.

Lý do thu hồi đất: Để thực hiện dự án nâng cấp, mở rộng đường ĐT 768 đoạn qua xã Thiện Tân, huyện Vĩnh Cửu, tỉnh Đồng Nai (phần hành lang lộ giới giao thông từ mép đường ĐT 768 đến ranh sử dụng của thửa đất).

Vị trí khu đất được xác định theo tờ Trích lục và đo chỉnh lý khu đất bản đồ địa chính khu đất số 17/TLBĐ, tỷ lệ 1/1000 do Công ty TNHH Khảo sát và Xây dựng 6 thực hiện ngày 06/10/2010 và Văn phòng Đăng ký Đất đai tỉnh Đồng Nai ký xác nhận ngày 08/10/2010.

**Điều 2.** Giao nhiệm vụ cho các cơ quan, tổ chức thực hiện việc thu hồi đất, cụ thể như sau:

1. Chủ tịch UBND xã Thiện Tân có trách nhiệm giao quyết định này cho ông (bà) DNTN Bích Liên; trường hợp DNTN Bích Liên không nhận Quyết định này hoặc vắng mặt thì phải lập biên bản; niêm yết Quyết định này tại trụ sở UBND xã Thiện Tân, tại nơi sinh hoạt chung của cộng đồng dân cư nơi có đất thu hồi.

2. Văn phòng UBND huyện Vĩnh Cửu có trách nhiệm đăng Quyết định này trên trang thông tin điện tử [www.vinhcuu.dongnai.gov.vn](http://www.vinhcuu.dongnai.gov.vn) của địa phương.

3. Giao Trung tâm Phát triển Quỹ đất huyện Vĩnh Cửu, Ban quản lý dự án huyện phối hợp với UBND xã Thiện Tân để quản lý chặt chẽ quỹ đất đã thu hồi.

**Điều 3.** Quyết định này có hiệu lực kể từ ngày ký; các cơ quan, cá nhân có tên tại Điều 2 nêu trên chịu trách nhiệm thi hành Quyết định này.

**Nơi nhận:**

- Như trên;
- CT, các PCT UBND huyện;
- CVP UBND huyện;
- Phòng Tài nguyên và Môi trường;
- Văn phòng ĐKĐĐ tỉnh ĐN - CN Vĩnh Cửu;
- Trung tâm Phát triển quỹ đất huyện
- UBND xã Thiện Tân;
- DNTN Bích Liên
- Lưu: VT.



**Nguyễn Thanh Lâm**

**QUYẾT ĐỊNH**

**V/v Thu hồi đất để thực hiện dự án nâng cấp, mở rộng đường ĐT 768  
đoạn qua xã Thiện Tân, huyện Vĩnh Cửu, tỉnh Đồng Nai  
(phần hành lang lộ giới giao thông)**

Căn cứ Luật Tổ chức Chính quyền địa phương ngày 19/6/2015;

Căn cứ Điều 62, Luật Đất đai ngày 29/11/2013;

Căn cứ Nghị định số 43/2014/NĐ-CP ngày 15/5/2014 của Chính phủ về quy định chi tiết thi hành một số điều của Luật Đất đai;

Căn cứ Thông tư số 30/2014/TT-BTNMT ngày 02 tháng 6 năm 2014 của Bộ trưởng Bộ Tài nguyên và Môi trường quy định về hồ sơ giao đất, cho thuê đất, chuyển mục đích sử dụng đất, thu hồi đất;

Căn cứ Quyết định số 09/2018/QĐ-UBND ngày 22/02/2018 của UBND tỉnh Đồng Nai về việc ban hành Quy định về việc phối hợp thực hiện công tác bồi thường, hỗ trợ, tái định cư khi Nhà nước thu hồi đất trên địa bàn tỉnh Đồng Nai;

Căn cứ Quyết định số 4261/QĐ-UBND ngày 31/12/2014 của UBND tỉnh Đồng Nai về việc phê duyệt điều chỉnh quy hoạch sử dụng đất đến năm 2020 huyện Vĩnh Cửu.

Căn cứ Nghị quyết số 21/NQ-HĐND ngày 14/7/2016 của Hội đồng nhân dân tỉnh Đồng Nai về việc thông qua các dự án thu hồi đất, dự án có sử dụng đất trồng lúa, đất rừng phòng hộ tỉnh Đồng Nai.

Căn cứ Quyết định số 4822/QĐ-UBND ngày 29/12/2017 của UBND tỉnh Đồng Nai về việc phê duyệt kế hoạch sử dụng đất năm 2018 huyện Vĩnh Cửu;

Căn cứ Thông báo thu hồi đất số 2589/TB-UBND ngày 07/04/2010 về việc thông báo thu hồi đất và cho phép chủ đầu tư khảo sát, đo đạc lập dự án đầu tư nâng cấp, mở rộng ĐT 768 trên địa bàn huyện Vĩnh Cửu và thành phố Biên Hòa. Thực hiện chủ trương xử lý bồi thường, hỗ trợ thuộc dự án nâng cấp, mở rộng đường ĐT 768 tại Văn bản số 5437/UBND-KT ngày 20/7/2012 của UBND tỉnh Đồng Nai (phần hành lang lộ giới giao thông từ mép đường ĐT 768 đến ranh sử dụng của thửa đất).

Xét đề nghị của Trưởng phòng Tài nguyên và Môi trường tại Tờ trình số 1149/TTr-PTNMT ngày 16/7/2018.

**QUYẾT ĐỊNH:**

**Điều 1.** Thu hồi 28.0m<sup>2</sup> đất với loại đất ONT thuộc phần hành lang lộ giới giao thông từ mép đường đến ranh của thửa đất số 64, tờ bản đồ địa chính số 17

tại xã Thiện Tân của ông (bà) Đặng Văn Hiền - ngụ tại: ấp Ông Hường, xã Thiện Tân, huyện Vĩnh Cửu, tỉnh Đồng Nai đang sử dụng.

Lý do thu hồi đất: Để thực hiện dự án nâng cấp, mở rộng đường ĐT 768 đoạn qua xã Thiện Tân, huyện Vĩnh Cửu, tỉnh Đồng Nai (phần hành lang lộ giới giao thông từ mép đường ĐT 768 đến ranh sử dụng của thửa đất).


Vị trí khu đất được xác định theo tờ Trích lục và đo chính lý khu đất bản đồ địa chính khu đất số 17/TLBĐ, tỷ lệ 1/1000 do Công ty TNHH Khảo sát và Xây dựng 6 thực hiện ngày 06/10/2010 và Văn phòng Đăng ký Đất đai tỉnh Đồng Nai ký xác nhận ngày 08/10/2010.

**Điều 2.** Giao nhiệm vụ cho các cơ quan, tổ chức thực hiện việc thu hồi đất, cụ thể như sau:

1. Chủ tịch UBND xã Thiện Tân có trách nhiệm giao quyết định này cho ông (bà) Đặng Văn Hiền; trường hợp ông (bà) Đặng Văn Hiền không nhận Quyết định này hoặc vắng mặt thì phải lập biên bản; niêm yết Quyết định này tại trụ sở UBND xã Thiện Tân, tại nơi sinh hoạt chung của cộng đồng dân cư nơi có đất thu hồi.


2. Văn phòng UBND huyện Vĩnh Cửu có trách nhiệm đăng Quyết định này trên trang thông tin điện tử [www.vinhcuu.dongnai.gov.vn](http://www.vinhcuu.dongnai.gov.vn) của địa phương.

3. Giao Trung tâm Phát triển Quỹ đất huyện Vĩnh Cửu, Ban quản lý dự án huyện phối hợp với UBND xã Thiện Tân để quản lý chặt chẽ quỹ đất đã thu hồi.

**Điều 3.** Quyết định này có hiệu lực kể từ ngày ký; các cơ quan, cá nhân có tên tại Điều 2 nêu trên chịu trách nhiệm thi hành Quyết định này. 

**Nơi nhận:**

- Như trên;
- CT, các PCT UBND huyện;
- CVP UBND huyện;
- Phòng Tài nguyên và Môi trường;
- Văn phòng ĐKĐĐ tỉnh ĐN - CN Vĩnh Cửu;
- Trung tâm Phát triển quỹ đất huyện
- UBND xã Thiện Tân;
- Ông (bà) Đặng Văn Hiền
- Lưu: VT.



Nguyễn Thanh Lâm

**QUYẾT ĐỊNH**

**V/v Thu hồi đất để thực hiện dự án nâng cấp, mở rộng đường ĐT 768  
đoạn qua xã Thiện Tân, huyện Vĩnh Cửu, tỉnh Đồng Nai  
(phần hành lang lộ giới giao thông)**

Căn cứ Luật Tổ chức Chính quyền địa phương ngày 19/6/2015;

Căn cứ Điều 62, Luật Đất đai ngày 29/11/2013;

Căn cứ Nghị định số 43/2014/NĐ-CP ngày 15/5/2014 của Chính phủ về quy định chi tiết thi hành một số điều của Luật Đất đai;

Căn cứ Thông tư số 30/2014/TT-BTNMT ngày 02 tháng 6 năm 2014 của Bộ trưởng Bộ Tài nguyên và Môi trường quy định về hồ sơ giao đất, cho thuê đất, chuyển mục đích sử dụng đất, thu hồi đất;

Căn cứ Quyết định số 09/2018/QĐ-UBND ngày 22/02/2018 của UBND tỉnh Đồng Nai về việc ban hành Quy định về việc phối hợp thực hiện công tác bồi thường, hỗ trợ, tái định cư khi Nhà nước thu hồi đất trên địa bàn tỉnh Đồng Nai;

Căn cứ Quyết định số 4261/QĐ-UBND ngày 31/12/2014 của UBND tỉnh Đồng Nai về việc phê duyệt điều chỉnh quy hoạch sử dụng đất đến năm 2020 huyện Vĩnh Cửu.

Căn cứ Nghị quyết số 21/NQ-HĐND ngày 14/7/2016 của Hội đồng nhân dân tỉnh Đồng Nai về việc thông qua các dự án thu hồi đất, dự án có sử dụng đất trồng lúa, đất rừng phòng hộ tỉnh Đồng Nai.

Căn cứ Quyết định số 4822/QĐ-UBND ngày 29/12/2017 của UBND tỉnh Đồng Nai về việc phê duyệt kế hoạch sử dụng đất năm 2018 huyện Vĩnh Cửu;

Căn cứ Thông báo thu hồi đất số 2589/TB-UBND ngày 07/04/2010 về việc thông báo thu hồi đất và cho phép chủ đầu tư khảo sát, đo đạc lập dự án đầu tư nâng cấp, mở rộng ĐT 768 trên địa bàn huyện Vĩnh Cửu và thành phố Biên Hòa. Thực hiện chủ trương xử lý bồi thường, hỗ trợ thuộc dự án nâng cấp, mở rộng đường ĐT 768 tại Văn bản số 5437/UBND-KT ngày 20/7/2012 của UBND tỉnh Đồng Nai (phần hành lang lộ giới giao thông từ mép đường ĐT 768 đến ranh sử dụng của thửa đất).

Xét đề nghị của Trưởng phòng Tài nguyên và Môi trường tại Tờ trình số *1119/TTr-PTNMT* ngày *15/8/2018*.

**QUYẾT ĐỊNH:**

**Điều 1.** Thu hồi 21.3m<sup>2</sup> đất với loại đất CLN thuộc phần hành lang lộ giới giao thông từ mép đường đến ranh của thửa đất số 22, tờ bản đồ địa chính số 7

tại xã Thiện Tân của Cộng đồng dân cư - ngụ tại: ấp 6-7, xã Thiện Tân, huyện Vĩnh Cửu, tỉnh Đồng Nai đang sử dụng.

Lý do thu hồi đất: Để thực hiện dự án nâng cấp, mở rộng đường ĐT 768 đoạn qua xã Thiện Tân, huyện Vĩnh Cửu, tỉnh Đồng Nai (phần hành lang lộ giới giao thông từ mép đường ĐT 768 đến ranh sử dụng của thửa đất).

Vị trí khu đất được xác định theo tờ Trích lục và đo chính lý khu đất bản đồ địa chính khu đất số 17/TLBĐ, tỷ lệ 1/1000 do Công ty TNHH Khảo sát và Xây dựng 6 thực hiện ngày 06/10/2010 và Văn phòng Đăng ký Đất đai tỉnh Đồng Nai ký xác nhận ngày 08/10/2010.

**Điều 2.** Giao nhiệm vụ cho các cơ quan, tổ chức thực hiện việc thu hồi đất, cụ thể như sau:

1. Chủ tịch UBND xã Thiện Tân có trách nhiệm giao quyết định này cho Cộng đồng dân cư; trường hợp Cộng đồng dân cư không nhận Quyết định này hoặc vắng mặt thì phải lập biên bản; niêm yết Quyết định này tại trụ sở UBND xã Thiện Tân, tại nơi sinh hoạt chung của cộng đồng dân cư nơi có đất thu hồi.

2. Văn phòng UBND huyện Vĩnh Cửu có trách nhiệm đăng Quyết định này trên trang thông tin điện tử [www.vinhcuu.dongnai.gov.vn](http://www.vinhcuu.dongnai.gov.vn) của địa phương.

3. Giao Trung tâm Phát triển Quỹ đất huyện Vĩnh Cửu, Ban quản lý dự án huyện phối hợp với UBND xã Thiện Tân để quản lý chặt chẽ quỹ đất đã thu hồi.

**Điều 3.** Quyết định này có hiệu lực kể từ ngày ký; các cơ quan, cá nhân có tên tại Điều 2 nêu trên chịu trách nhiệm thi hành Quyết định này.

**Nơi nhận:**

- Như trên;
- CT, các PCT UBND huyện;
- CVP UBND huyện;
- Phòng Tài nguyên và Môi trường;
- Văn phòng ĐKĐĐ tỉnh ĐN - CN Vĩnh Cửu;
- Trung tâm Phát triển quỹ đất huyện
- UBND xã Thiện Tân;
- Cộng đồng dân cư
- Lưu: VT.

**TM. ỦY BAN NHÂN DÂN**  
**KT. CHỦ TỊCH**  
**PHÓ CHỦ TỊCH**



**Nguyễn Thanh Lâm**



**QUYẾT ĐỊNH**

**V/v Thu hồi đất để thực hiện dự án nâng cấp, mở rộng đường ĐT 768  
đoạn qua xã Thiện Tân, huyện Vĩnh Cửu, tỉnh Đồng Nai  
(phần hành lang lộ giới giao thông)**

Căn cứ Luật Tổ chức Chính quyền địa phương ngày 19/6/2015;

Căn cứ Điều 62, Luật Đất đai ngày 29/11/2013;

Căn cứ Nghị định số 43/2014/NĐ-CP ngày 15/5/2014 của Chính phủ về quy định chi tiết thi hành một số điều của Luật Đất đai;

Căn cứ Thông tư số 30/2014/TT-BTNMT ngày 02 tháng 6 năm 2014 của Bộ trưởng Bộ Tài nguyên và Môi trường quy định về hồ sơ giao đất, cho thuê đất, chuyển mục đích sử dụng đất, thu hồi đất;

Căn cứ Quyết định số 09/2018/QĐ-UBND ngày 22/02/2018 của UBND tỉnh Đồng Nai về việc ban hành Quy định về việc phối hợp thực hiện công tác bồi thường, hỗ trợ, tái định cư khi Nhà nước thu hồi đất trên địa bàn tỉnh Đồng Nai;

Căn cứ Quyết định số 4261/QĐ-UBND ngày 31/12/2014 của UBND tỉnh Đồng Nai về việc phê duyệt điều chỉnh quy hoạch sử dụng đất đến năm 2020 huyện Vĩnh Cửu.

Căn cứ Nghị quyết số 21/NQ-HĐND ngày 14/7/2016 của Hội đồng nhân dân tỉnh Đồng Nai về việc thông qua các dự án thu hồi đất, dự án có sử dụng đất trồng lúa, đất rừng phòng hộ tỉnh Đồng Nai.

Căn cứ Quyết định số 4822/QĐ-UBND ngày 29/12/2017 của UBND tỉnh Đồng Nai về việc phê duyệt kế hoạch sử dụng đất năm 2018 huyện Vĩnh Cửu;

Căn cứ Thông báo thu hồi đất số 2589/TB-UBND ngày 07/04/2010 về việc thông báo thu hồi đất và cho phép chủ đầu tư khảo sát, đo đạc lập dự án đầu tư nâng cấp, mở rộng ĐT 768 trên địa bàn huyện Vĩnh Cửu và thành phố Biên Hòa. Thực hiện chủ trương xử lý bồi thường, hỗ trợ thuộc dự án nâng cấp, mở rộng đường ĐT 768 tại Văn bản số 5437/UBND-KT ngày 20/7/2012 của UBND tỉnh Đồng Nai (phần hành lang lộ giới giao thông từ mép đường ĐT 768 đến ranh sử dụng của thửa đất).

Xét đề nghị của Trưởng phòng Tài nguyên và Môi trường tại Tờ trình số 1119/TTr-PTNMT ngày 15/8/2018.

**QUYẾT ĐỊNH:**

**Điều 1.** Thu hồi 21.3m<sup>2</sup> đất với loại đất CLN thuộc phần hành lang lộ giới giao thông từ mép đường đến ranh của thửa đất số 134a, tờ bản đồ địa chính số

21 tại xã Thiện Tân của ông (bà) Lê Thị Ngọc Mai - ngụ tại: ấp 6-7, xã Thiện Tân, huyện Vĩnh Cửu, tỉnh Đồng Nai đang sử dụng.

Lý do thu hồi đất: Để thực hiện dự án nâng cấp, mở rộng đường ĐT 768 đoạn qua xã Thiện Tân, huyện Vĩnh Cửu, tỉnh Đồng Nai (phần hành lang lộ giới giao thông từ mép đường ĐT 768 đến ranh sử dụng của thửa đất).

Vị trí khu đất được xác định theo tờ Trích lục và đo chỉnh lý khu đất bản đồ địa chính khu đất số 17/TLBĐ, tỷ lệ 1/1000 do Công ty TNHH Khảo sát và Xây dựng 6 thực hiện ngày 06/10/2010 và Văn phòng Đăng ký Đất đai tỉnh Đồng Nai ký xác nhận ngày 08/10/2010.

**Điều 2.** Giao nhiệm vụ cho các cơ quan, tổ chức thực hiện việc thu hồi đất, cụ thể như sau:

1. Chủ tịch UBND xã Thiện Tân có trách nhiệm giao quyết định này cho ông (bà) Lê Thị Ngọc Mai; trường hợp ông (bà) Lê Thị Ngọc Mai không nhận Quyết định này hoặc vắng mặt thì phải lập biên bản; niêm yết Quyết định này tại trụ sở UBND xã Thiện Tân, tại nơi sinh hoạt chung của cộng đồng dân cư nơi có đất thu hồi.

2. Văn phòng UBND huyện Vĩnh Cửu có trách nhiệm đăng Quyết định này trên trang thông tin điện tử [www.vinhcuu.dongnai.gov.vn](http://www.vinhcuu.dongnai.gov.vn) của địa phương.


3. Giao Trung tâm Phát triển Quỹ đất huyện Vĩnh Cửu, Ban quản lý dự án huyện phối hợp với UBND xã Thiện Tân để quản lý chặt chẽ quỹ đất đã thu hồi.

**Điều 3.** Quyết định này có hiệu lực kể từ ngày ký; các cơ quan, cá nhân có tên tại Điều 2 nêu trên chịu trách nhiệm thi hành Quyết định này.

**Nơi nhận:**

- Như trên;
- CT, các PCT UBND huyện;
- CVP UBND huyện;
- Phòng Tài nguyên và Môi trường;
- Văn phòng ĐKĐĐ tỉnh ĐN - CN Vĩnh Cửu;
- Trung tâm Phát triển quỹ đất huyện
- UBND xã Thiện Tân;
- Ông (bà) Lê Thị Ngọc Mai
- Lưu: VT.

TM. ỦY BAN NHÂN DÂN  
KT. CHỦ TỊCH  
PHÓ CHỦ TỊCH



Nguyễn Thanh Lâm