BẢN ĐỒ BỔ SUNG KHU VỰC CHUYỂN MỤC ĐÍCH NĂM 2023 (LẦN 2)

HUYỆN VĨNH CỬU - TỈNH ĐỒNG NAI

KHU RỪNG TẬP TRUNG

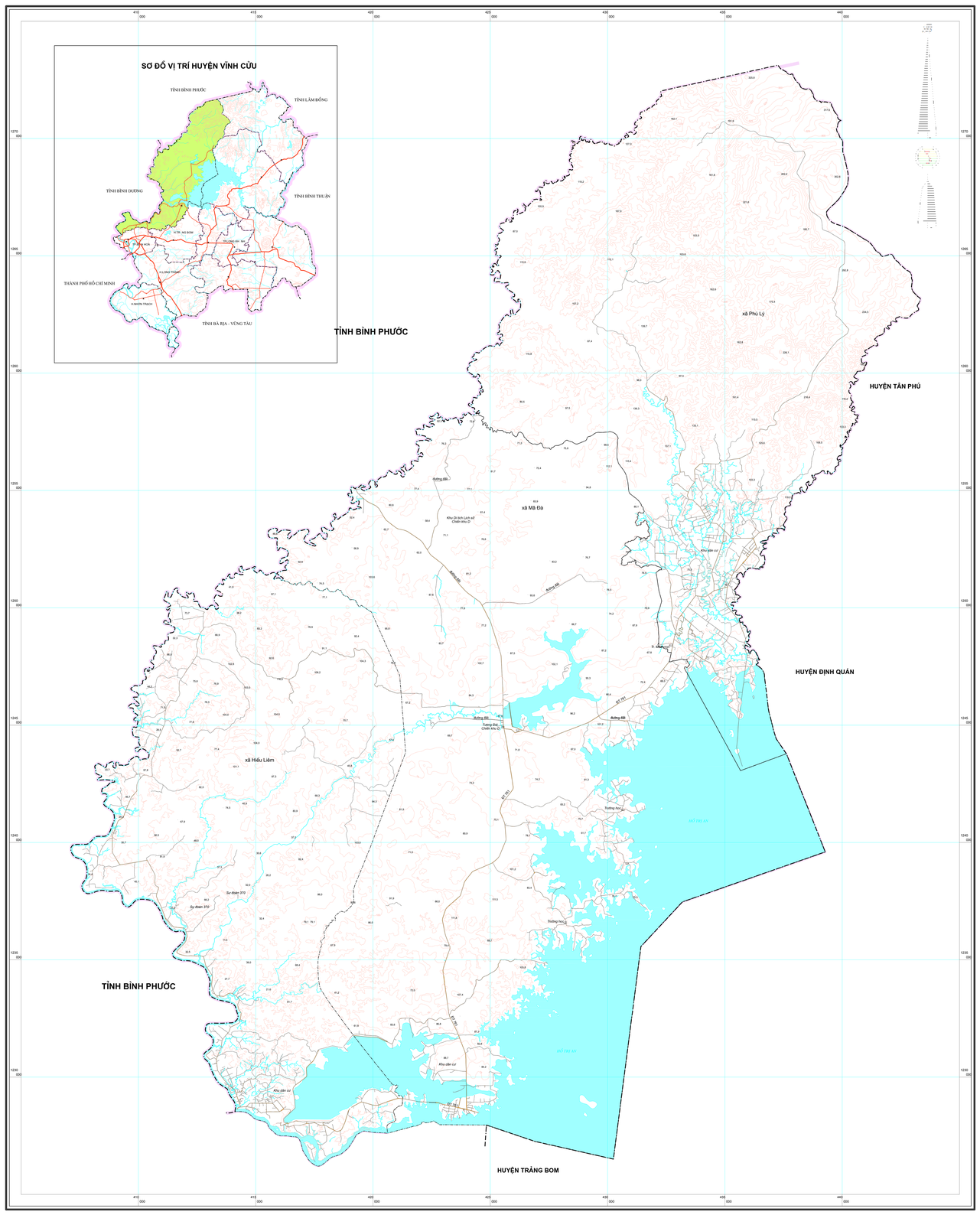

TỶ LỆ 1 : 50 000

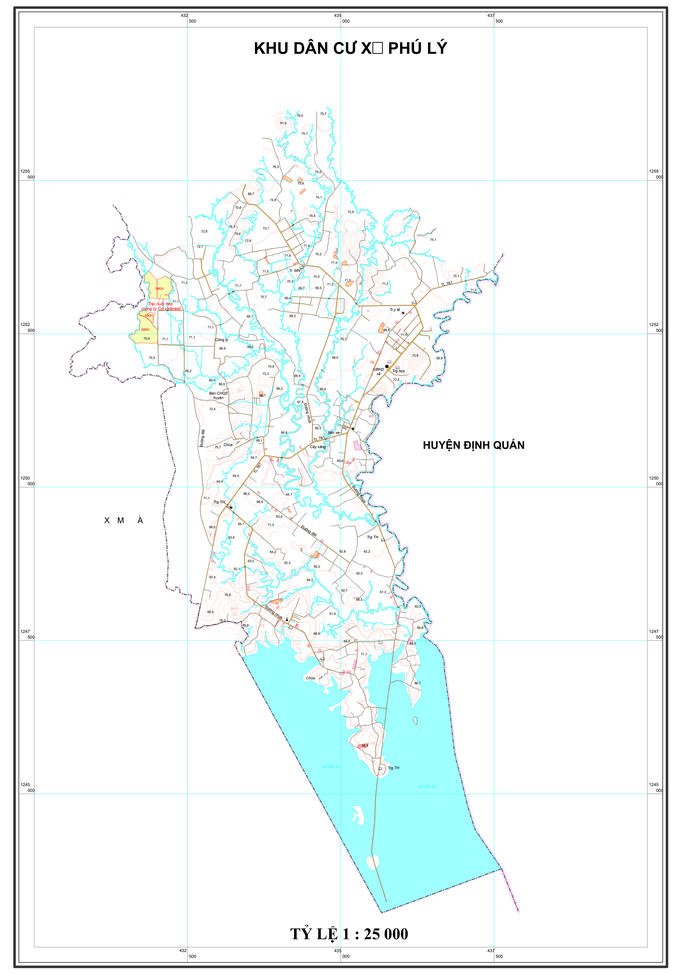

TỶ LỆ 1 : 25 000

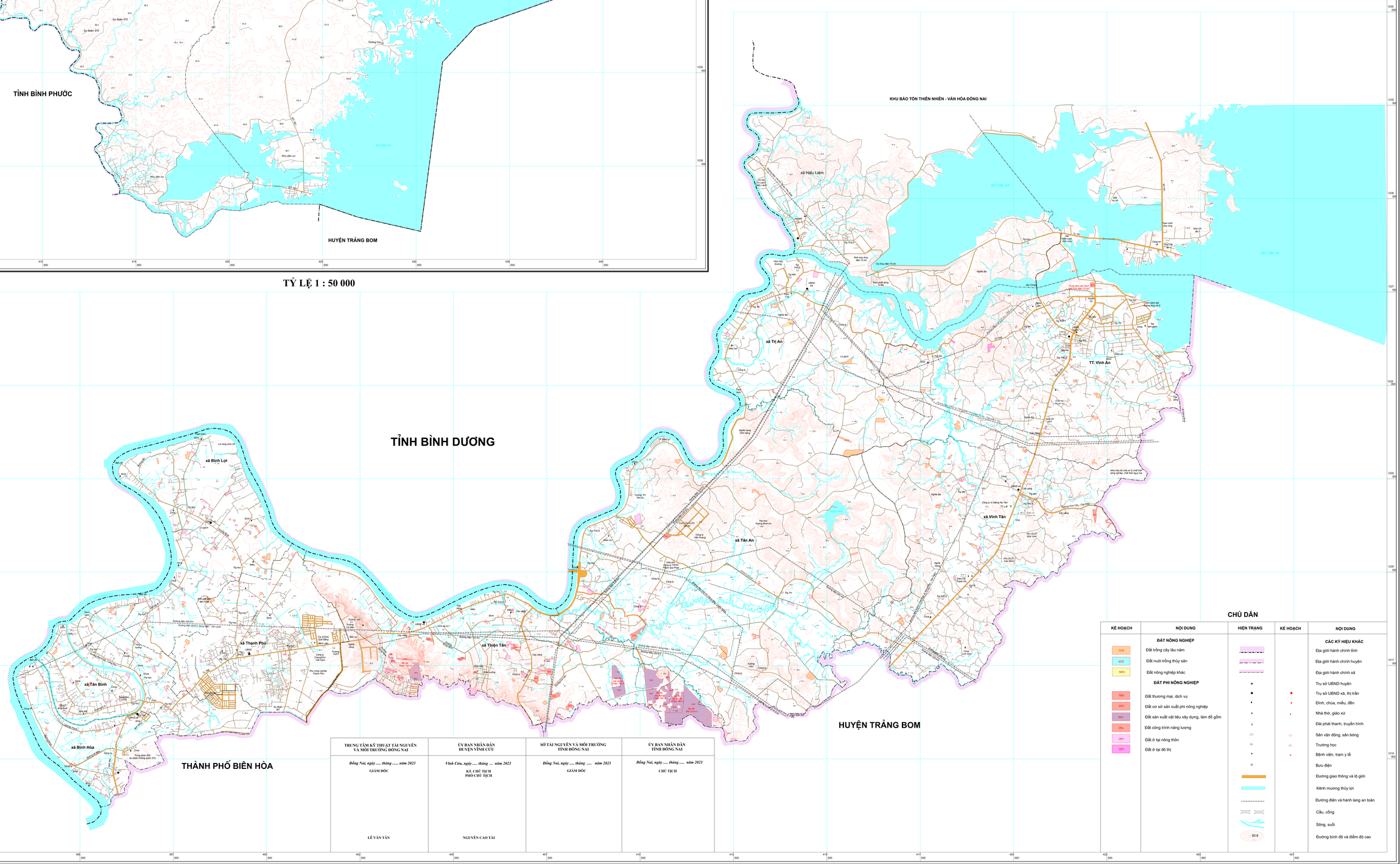

CHÚ DẪN

KẾ HOẠCH	NỘI DUNG	HIỆN TRẠNG	KẾ HOẠCH	NỘI DUNG
	ĐẤT NÔNG NGHIỆP			**CÁC KÝ HIỆU KHÁC**
CLN	Đất trồng cây lâu năm			Địa giới hành chính tỉnh
NTS	Đất nuôi trồng thủy sản			Địa giới hành chính huyện
NKH	Đất nông nghiệp khác			Địa giới hành chính xã
	ĐẤT PHI NÔNG NGHIỆP			Trụ sở UBND huyện
TMD	Đất thương mại, dịch vụ			Trụ sở UBND xã, thị trấn
SKC	Đất cơ sở sản xuất phi nông nghiệp			Đình, chùa, miếu, đền
SKX	Đất sản xuất vật liệu xây dựng, làm đồ gốm			Nhà thờ, giáo xứ
DNL	Đất công trình năng lượng			Đài phát thanh, truyền hình
ONT	Đất ở tại nông thôn			Sân vận động, sân bóng
ODT	Đất ở tại đô thị			Trường học
				Bệnh viện, trạm y tế
				Bưu điện
				Đường giao thông và lộ giới
				Kênh mương thủy lợi
				Đường điện và hành lang an toàn
				Cầu, cống
				Sông, suối
		80.8		Đường bình độ và điểm độ cao

TRUNG TÂM KỸ THUẬT TÀI NGUYÊN VÀ MÔI TRƯỜNG ĐỒNG NAI	ỦY BAN NHÂN DÂN HUYỆN VĨNH CỬU	SỞ TÀI NGUYÊN VÀ MÔI TRƯỜNG TỈNH ĐỒNG NAI	ỦY BAN NHÂN DÂN TỈNH ĐỒNG NAI
Đồng Nai, ngày ..... tháng ..... năm 2023	*Vĩnh Cửu, ngày ..... tháng ... năm 2023*	*Đồng Nai, ngày ..... tháng ..... năm 2023*	*Đồng Nai, ngày ..... tháng ..... năm 2023*
GIÁM ĐỐC	KT. CHỦ TỊCH PHÓ CHỦ TỊCH	GIÁM ĐỐC	CHỦ TỊCH
LÊ VĂN TÂN	NGUYỄN CAO TÀI		

TỶ LỆ 1 : 25 000

Bản đồ được thành lập bằng công nghệ bản đồ số, hệ tọa độ VN-2000, kinh tuyến trục $107^0 45'$, múi chiếu 3^0

NGUỒN TÀI LỆU:

- Bản đồ địa giới hành chính theo dự án 513;
- Bản đồ địa hình tỷ lệ 1:10.000 hệ VN-2000 do Bộ Tài nguyên và Môi trường cung cấp;
- Bản đồ hiện trạng sử dụng đất huyện Vĩnh Cửu tỷ lệ 1:25.000 thành lập năm 2019;
- Bản đồ quy hoạch sử dụng đất đến năm 2030 huyện Vĩnh Cửu tỷ lệ 1:25.000 thành lập năm 2021;

ĐƠN VỊ XÂY DỰNG

Trung tâm Kỹ thuật Tài nguyên và Môi trường Đồng Nai