BẢN ĐỒ KẾ HOẠCH SỬ DỤNG ĐẤT NĂM 2022
HUYỆN VĨNH CỬU - TỈNH ĐỒNG NAI

KHU RỪNG TẬP TRUNG

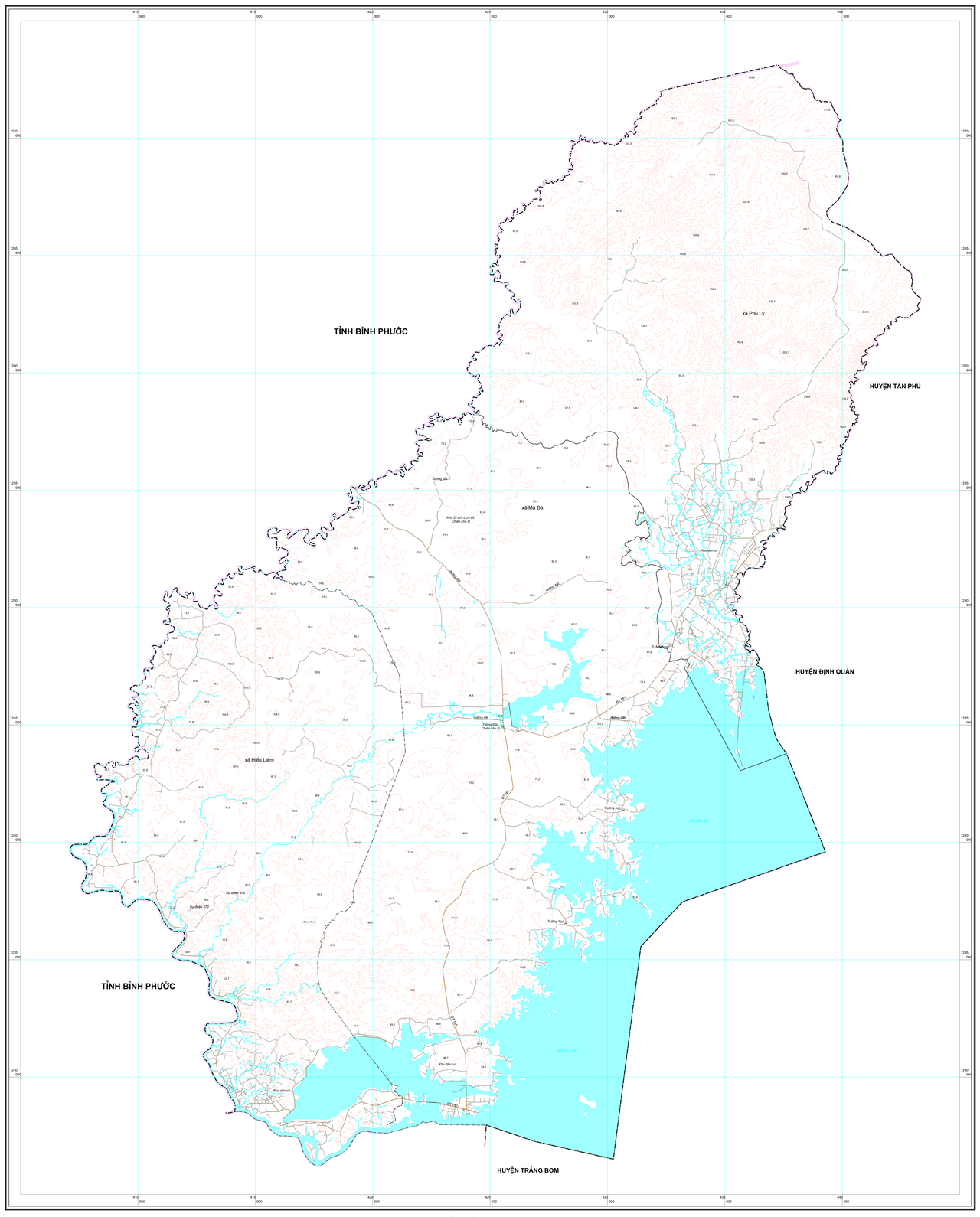

TỶ LỆ 1 : 50 000

KHU DÂN CƯ X□ PHÚ LÝ

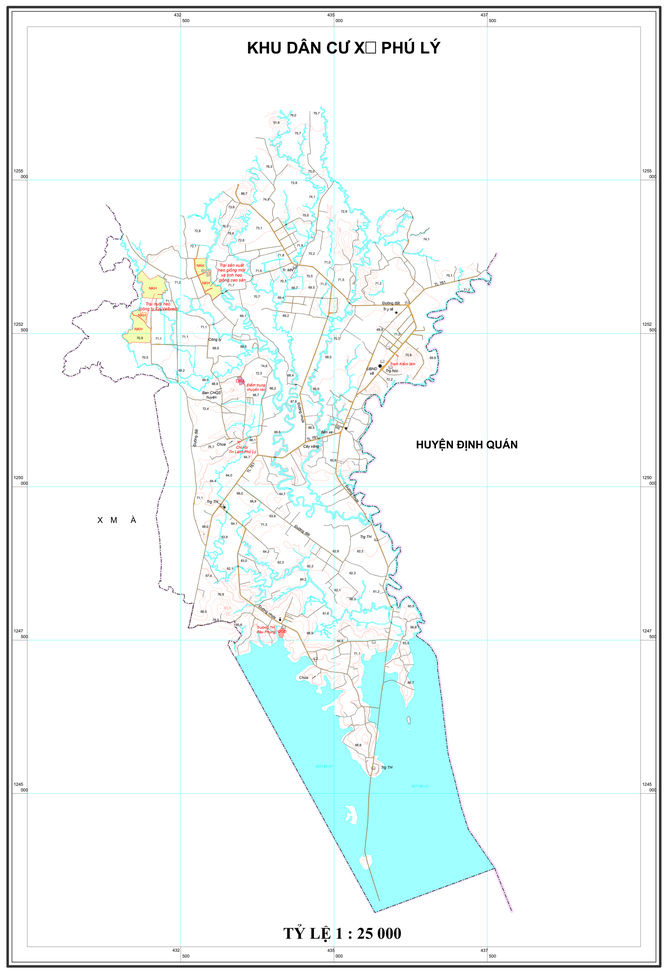

TỶ LỆ 1 : 25 000

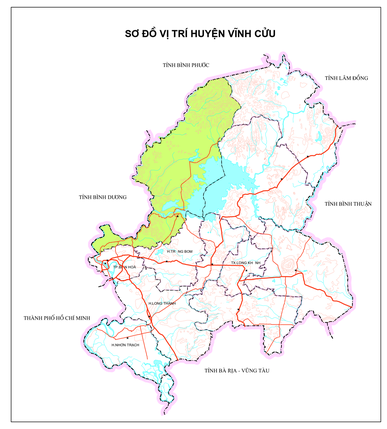

KHU BẢO TỒN THIÊN NHIÊN - VĂN HÓA ĐỒNG NAI

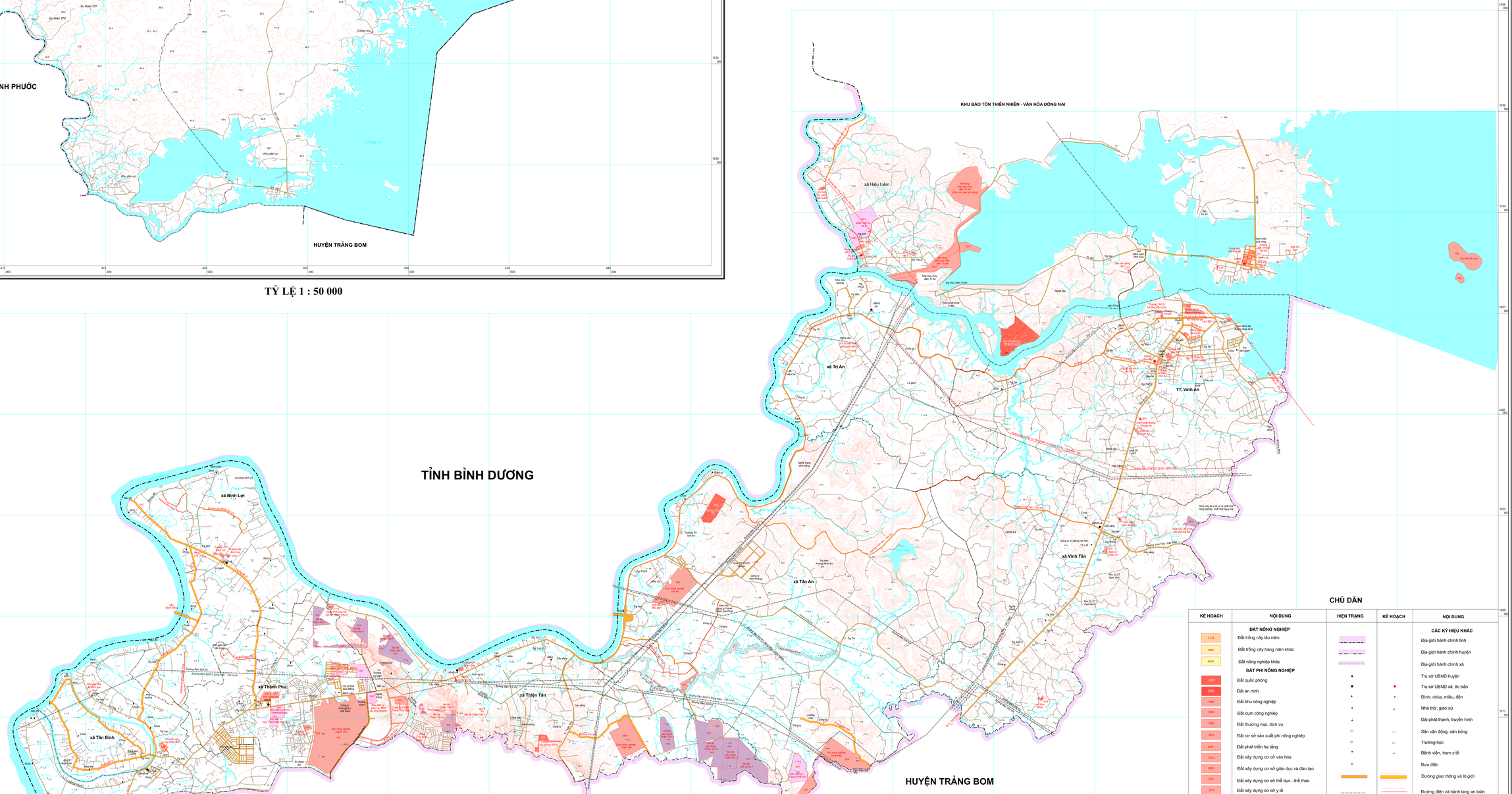

TRUNG TÂM KỸ THUẬT TÀI NGUYÊN VÀ MÔI TRƯỜNG ĐỒNG NAI	ỦY BAN NHÂN DÂN HUYỆN VĨNH CỬU	SỞ TÀI NGUYÊN VÀ MÔI TRƯỜNG TỈNH ĐỒNG NAI	ỦY BAN NHÂN DÂN TỈNH ĐỒNG NAI
Đồng Nai, ngày ..., tháng ... năm 2021	*Vĩnh Cửu, ngày ..., tháng ... năm 2021*	*Đồng Nai, ngày ..., tháng ... năm 2021*	*Đồng Nai, ngày ..., tháng ... năm 2021*
GIÁM ĐỐC	KT. CHỦ TỊCH PHÓ CHỦ TỊCH	GIÁM ĐỐC	CHỦ TỊCH
LÊ VĂN TÂN	NGUYỄN CAO TÀI		

CHÚ DẪN

KẾ HOẠCH	NỘI DUNG	HIỆN TRẠNG	KẾ HOẠCH	NỘI DUNG
	ĐẤT NÔNG NGHIỆP			**CÁC KÝ HIỆU KHÁC**
CLN	Đất trồng cây lâu năm			Địa giới hành chính tỉnh
HNK	Đất trồng cây hàng năm khác			Địa giới hành chính huyện
NKH	Đất nông nghiệp khác			Địa giới hành chính xã
	ĐẤT PHI NÔNG NGHIỆP			Trụ sở UBND huyện
SQP	Đất quốc phòng			Trụ sở UBND xã, thị trấn
SNP	Đất an ninh			Đình, chùa, miếu, đền
SKK	Đất khu công nghiệp			Nhà thờ, giáo xứ
SKN	Đất cụm công nghiệp			Đài phát thanh, truyền hình
TMD	Đất thương mại, dịch vụ			Sân vận động, sân bóng
SKC	Đất cơ sở sản xuất phi nông nghiệp			Trường học
DHT	Đất phát triển hạ tầng			Bệnh viện, trạm y tế
DVH	Đất xây dựng cơ cở văn hóa			Bưu điện
DGD	Đất xây dựng cơ sở giáo dục và đào tạo			Đường giao thông và lộ giới
DTT	Đất xây dựng cơ sở thể dục - thể thao			Đường điện và hành lang an toàn
DYT	Đất xây dựng cơ cở y tế			Cầu, cống
DRA	Đất bãi thải, xử lý chất thải			Sông, suối
ONT	Đất ở tại nông thôn			Đường bình độ và điểm độ cao
ODT	Đất ở tại đô thị			
TSC	Đất xây dựng trụ sở cơ quan	- 80.8		
DTS	Đất xây dựng trụ sở của công trình sự nghiệp			
TON	Đất cơ sở tôn giáo			
NTD	Đất nghĩa trang, nghĩa địa			
SKX	Đất sản xuất vật liệu xây dựng, làm đồ gốm			
DSH	Đất sinh hoạt cộng cộng			

Bản đồ được thành lập bằng công nghệ bản đồ số, hệ tọa độ VN-2000,
kinh tuyến trục $107^{0}45'$, múi chiếu 3^{0}

NGUỒN TÀI LỆU:

- Bản đồ địa giới hành chính theo dự án 513;
- Bản đồ địa hình tỷ lệ 1:10.000 hệ VN-2000 do Bộ Tài nguyên và Môi trường cung cấp;
- Bản đồ hiện trạng sử dụng đất huyện Vĩnh Cửu tỷ lệ 1:25.000 thành lập năm 2019;
- Bản đồ Điều chỉnh quy hoạch sử dụng đất đến năm 2020 huyện Vĩnh Cửu tỷ lệ 1:25.000 thành lập năm 2017;

TỶ LỆ 1 : 25 000

ĐƠN VỊ XÂY DỰNG
Trung tâm Kỹ thuật Tài nguyên và Môi trường Đồng Nai